



УТВЕРЖДАЮ:
Заведующий МАДОУ г. Нягани
«Д/с №3 «Теремок»
Г.Г. Шитикова
« 20 » сентября 20 14 г.

ПАСПОРТ ДОСТУПНОСТИ объекта социальной инфраструктуры (ОСИ) №01

1. Общие сведения об объекте

- 1.1. Наименование (вид) объекта: **муниципальное автономное дошкольное образовательное учреждение города Нягани «Детский сад №3 «Теремок».**
- 1.2. Адрес объекта: **628181, Россия, Ханты-Мансийский автономный округ – Югра, город Нягань, улица Ветеранов, дом 1.**
- 1.3. Сведения о размещении объекта:
- отдельно стоящее здание **3 этажа, 7 588 кв.м.**
- часть здания _____ этажей (или на _____ этаже), _____ кв. м
- наличие прилегающего земельного участка (да, нет); **16 678 кв. м.**
- 1.4. Год постройки здания **2014** год, последнего капитального ремонта **не производилось.**
- 1.5. Дата предстоящих плановых ремонтных работ: текущий **ежегодно**, капитального **нет** сведения об организации, расположенной на объекте
- 1.6. Название организации (учреждения) (полное юридическое наименование - согласно Уставу, краткое наименование) **муниципальное автономное дошкольное образовательное учреждение города Нягани «Детский сад №3 «Теремок» (МАДОУ г. Нягани «Д/с №3 «Теремок»).**
- 1.7. Юридический адрес организации (учреждения) **628181, Россия, Ханты-Мансийский автономный округ-Югра, город Нягань, улица Ветеранов, дом 1.**
- 1.8. Основание для пользования объектом (оперативное управление, аренда, собственность) **оперативное управление, Приказ от 26.04.2016 №269 «Об учете имущества и закреплении на праве оперативного управления», Администрация города Нягани Комитет по управлению муниципальным имуществом.**
- 1.9. Форма собственности (государственная, негосударственная) **государственная.**
- 1.10. Территориальная принадлежность (федеральная, региональная, муниципальная) **муниципальная.**
- 1.11. Вышестоящая организация (наименование) **Комитет образования и науки Администрации города Нягани.**
- 1.12. Адрес вышестоящей организации, другие координаты **628181, Россия, Тюменская область, город Нягань, Ханты-Мансийский автономный округ – Югра, улица Загородных, дом 7А, тел./факс (3467) 22-67-02, e-mail: koin@admnyagan.ru, официальный WEB-сайт: http://edunyagan.ru.**

2. Характеристика деятельности организации на объекте (по обслуживанию населения)

- 2.1. Сфера деятельность: **образование.**
- 2.2. Виды оказываемых услуг **образовательная деятельность по образовательным программам дошкольного образования.**

- 2.3. Форма оказания услуг: **на объекте, с дневным пребыванием.**
 2.4. Категории обслуживаемого населения по возрасту: **дети в возрасте от двух лет до завершения образовательных отношений.**
 2.5 Категории обслуживаемых инвалидов: **нет.**
 2.6 Плановая мощность: **320 человек в сутки.**
 2.7. Участие в исполнении ИПР/ИПРА инвалида, ребенка-инвалида (да, нет) **нет.**

3. Организация доступности объекта

3.1. Путь следования к объекту пассажирским транспортом (описать маршрут движения с использованием пассажирского транспорта) **движение воспитанников в сопровождении родителей проходит от автобусной остановки по улице Декабристов, 6 микрорайон. Воспитанники, проживающие в отдаленных от ДОУ районе, доставляются до учреждения родителями на личном автотранспорте.**

Наличие адаптированного пассажирского транспорта к объекту **отсутствует.**

3.2. Путь к объекту от ближайшей остановки пассажирского транспорта:

3.2.1. расстояние до объекта от остановки транспорта **1 (один) километр.**

3.2.2. время движения (пешком) **15 минут.**

3.2.3. наличие выделенного от проезжей части пешеходного пути (да, нет) **да -тротуар.**

3.2.4. Перекрестки: **регулируемый перекресток.**

3.2.5. Информация на пути следования к объекту: **визуальная.**

3.2.6. Перепады высоты на пути: **есть, подъем вверх с уклоном 5%, перепады бордюров/тротуар.**

3.2.7 Парковка **имеется** (обозначена специальным дорожным знаком и разметкой на асфальте).

3.3. Организация доступности объекта для инвалидов – форма обслуживания **<*>** с учетом СП 35-101-2001

№ п/п	Категория инвалидов (вид нарушения)	Вариант организации доступности объекта (формы обслуживания) <*>
1	Все категории инвалидов и МГН	ДУ
	в том числе инвалиды:	
2	передвигающиеся на креслах-колясках	ДУ
3	с нарушениями опорно-двигательного аппарата	ДУ
4	с нарушениями зрения	ДУ
5	с нарушениями слуха	ДУ
6	с нарушениями умственного развития	ДУ

** указывается один из вариантов: «А», «Б», «ДУ», «ВД»*

«А» - доступность всех зон и помещений - универсальная; «Б» - доступны специально выделенные участки и помещения; «ДУ» - доступность условная: дополнительная помощь сотрудника; «ВД»- не организована доступность, указать один из вариантов.

3.4 Состояние доступности основных структурно-функциональных зон

№ п/п	Основные структурно-функциональные зоны)	Состояние доступности, в том числе для основных категорий инвалидов, **
1	Территория, прилегающая к зданию (участок)	ДП-И (К,О,Г,У), ДЧ-И (С)
2	Вход (входы) в здание	ДП-И (К,О,Г,У), ДЧ-И (С)
3	Путь (пути) движения внутри здания (в т.ч. пути эвакуации)	ДП-И (К,О) ДЧ-И (Г,С,У),

4	Зона целевого назначения здания (целевого посещения объекта)	ДЧ-И (К,О,С,Г,У)
5	Санитарно-гигиенические помещения	ДЧ-И (К,О,С,Г,У)
6	Система информации и связи (на всех зонах)	ДУ (К,О,С,Г,У)
7	Пути движения к объекту (от остановки транспорта)	ДУ (К,О,С,Г,У)

**Указывается:

ДП-В – доступно полностью всем;

ДП-И (К, О, С, Г, У) - доступно полностью избирательно (указать категории инвалидов);

ДЧ-В – доступно частично всем;

ДЧ-И (К, О, С, Г, У) – доступно частично, избирательно (указать категории инвалидов);

ДУ – доступно условно,

ВНД - временно недоступно.

3.5. Итоговое заключение о состоянии доступности объекта ОСИ: **доступность для инвалидов и маломобильных групп населения удовлетворительно.**

4. Управленческое решение

4.1. Рекомендации по адаптации основных структурных элементов объекта

№ п/п	Основные структурно-функциональные зоны объекта и виды работ, необходимых для обеспечения доступности объекта услуг для инвалидов в соответствии с требованиями законодательства РФ	Рекомендации по адаптации объекта* и запланированные сроки выполнения
1	<i>Территория, прилегающая к зданию (участок)</i>	
1.1.	Обозначить на парковке места для инвалидов и установить знаки	не нуждается
2	<i>Вход (входы) в здание</i>	
2.1.	Дверные проемы входов не обозначены контрастным цветом	текущий ремонт
2.2.	Лестницы обозначить крайние ступени контрастным жёлтым цветом	текущий ремонт
2.3.	Поручни должны быть двойные на высоте 0,7-0,9 м круглого сечения \varnothing 30-35мм изготовленные из нержавеющей хромированной стали с выходом за пределы крайней ступени на 0,3м с не травмирующим завершением	не нуждается
3	<i>Путь (пути) движения внутри здания (в т. ч. пути эвакуации)</i>	
3.1.	На поручнях всех лестниц необходимо установить тактильные наклейки	текущий ремонт
4	<i>Зона целевого назначения здания (целевого посещения объекта)</i>	
4.1	Необходимые для использования и посещения учащимися помещения и кабинеты не обозначены соответствующими пиктограммами	текущий ремонт
5	<i>Санитарно-гигиенические помещения</i>	
5.1	В санузлах для инвалидов, должны быть установлены сенсорные дозаторы жидкого мыла	текущий ремонт
6	<i>Система информации на объекте (на всех зонах)</i>	
6.1	Обозначить на парковке места для инвалидов и установить знаки	---

7	Пути движения к объекту (от остановки транспорта)	не нуждается
8	Все зоны и участки	не нуждается

<*> Указывается один из вариантов (видов работ): не нуждается; ремонт (текущий, капитальный); индивидуальное решение с ТСР; технические решения невозможны – организация альтернативной формы обслуживания.

4.2. Период проведения работ в рамках исполнения 2023-2025 гг. в рамках исполнения программы «Доступная среда»; государственной программы ХМАО-Югры «Развитие образования ХМАО-Югры».

4.3. Ожидаемый результат (по состоянию доступности) после выполнения работ по адаптации: **создание условий безбарьерной среды для МГН и ДПВ.**

Оценка результата исполнения программы, плана (по состоянию доступности) **доступно полностью всем.**

4.4. Для принятия решения требуется, не требуется (нужное подчеркнуть): согласование

4.4.1. согласование на Комиссии **требуется** - Комиссия по координации деятельности в сфере обеспечения доступной среды жизнедеятельности для инвалидов и других МГН

4.4.2. согласование работ с надзорными органами - **требуется**;

4.4.3. техническая экспертиза; разработка проектно-сметной документации – **требуется**;

4.4.4. согласование с вышестоящей организацией (собственником объекта) - **требуется**;

4.4.5. согласование с общественными организациями инвалидов – **требуется.**

Имеется заключение уполномоченной организации о состоянии доступности объекта (наименование документа и выдавшей его организации, дата), прилагается **нет.**

4.5. Информация размещена на сайте МО **нет.**

(наименование сайта, портала)

5. Особые отметки

Паспорт сформирован на основании:

1. Анкеты (информации об объекте) от "20" января 2022г.
2. Акта обследования объекта: N акта 1 от "20" января 2022г.
3. Решения Комиссии _____ от "20" января 2022г.

1. Акта обследования объекта: № 1 от «20» января 2022 г.
2. Адресная программа (план) адаптации объектов.
3. Отчет адресной программы (плана) адаптации объектов.
4. Анкета от от «20» января 2022 г.
5. Паспорт БТИ

Для доступности объекта ОСИ для инвалидов и МГН, и получения результата ДЧ, необходимо исправить следующие замечания:

1. Установить тактильные наклейки жёлтого цвета на все перила с маркировкой ступенек (1, 2, 3).

2. Дверной проём на входе в здание не обозначен контрастным жёлтым цветом.

3. Установить кнопку вызова персонала на центральном входе в здания.

4. Установить тактильные таблички перед кабинетами и группами.

Организация оставляет за собой право вносить изменения и дополнения в Паспорт доступности объекта и предоставляемых на нем услуг с учетом финансирования и потребности в предоставлении услуг на качественно новом уровне с учетом изменения федерального и регионального законодательства.

Обозначения и сокращения

Категории инвалидов	
Г	инвалиды с нарушениями слуха
К	инвалиды, передвигающиеся на креслах-колясках
О (ОДА)	инвалиды с нарушениями опорно-двигательного аппарата
С	инвалиды с нарушениями зрения
У	инвалиды с нарушениями умственного развития
Состояние доступности объекта (зоны)	
ДП	доступно полностью
ДЧ	доступно частично
ДУ	доступно условно
«ВНД»	временно недоступно
Вариант организации доступности объекта (формы обслуживания)	
«А»	доступность всех зон и помещений - универсальная
«Б»	доступны специально выделенные участки и помещения
«ДУ»	доступность условная: дополнительная помощь сотрудника, услуги на дому, дистанционно
«ВНД»	не организована доступность
Вид работ по адаптации (в соответствии с классификатором)	
ТР	текущий ремонт
ПСД	подготовка проектно-сметной документации
Стр	строительство
КР	капитальный ремонт
Рек	реконструкция
Орг	Организация альтернативной формы обслуживания и другие организационные мероприятия

УТВЕРЖДАЮ
Заведующий МАДОУ г. Нягани
«Д/с №3 «Теремок»
Г.Г. Шитикова
"20" сентября 2014 г.

АНКЕТА
(информация об объекте потребительского рынка)
К ПАСПОРТУ ДОСТУПНОСТИ ОСИ
№ 01

1. Общие сведения об объекте

- 1.1. Наименование (вид) объекта: **муниципальное автономное дошкольное образовательное учреждение города Нягани «Детский сад №3 «Теремок».**
- 1.2. Адрес объекта: **628181, Россия, Ханты-Мансийский автономный округ – Югра, город Нягань, улица Ветеранов, дом 1.**
- 1.3. Сведения о размещении объекта:
- отдельно стоящее здание **3 этажа, 7 588 кв.м.**
- часть здания _____ этажей (или на _____ этаже), _____ кв. м
- наличие прилегающего земельного участка (да, нет); **16 678 кв. м.**
- 1.4. Год постройки здания **2014** год, последнего капитального ремонта **не производилось.**
- 1.5. Дата предстоящих плановых ремонтных работ: текущий **ежегодно**, капитального **нет** сведения об организации, расположенной на объекте
- 1.6. Название организации (учреждения) (полное юридическое наименование - согласно Уставу, краткое наименование) **муниципальное автономное дошкольное образовательное учреждение города Нягани «Детский сад №3 «Теремок» (МАДОУ г.Нягани «Д/с №3 «Теремок»).**
- 1.7. Юридический адрес организации (учреждения) **628181, Россия, Ханты-Мансийский автономный округ-Югра, город Нягань, улица Ветеранов, дом 1.**
- 1.8. Основание для пользования объектом (оперативное управление, аренда, собственность) **оперативное управление, Приказ от 26.04.2016 №269 «Об учете имущества и закреплении на праве оперативного управления», Администрация города Нягани Комитет по управлению муниципальным имуществом.**
- 1.9. Форма собственности (государственная, негосударственная) **государственная.**
- 1.10. Территориальная принадлежность (федеральная, региональная, муниципальная) **муниципальная.**
- 1.11. Вышестоящая организация (наименование) **Комитет образования и науки Администрации города Нягани.**
- 1.12. Адрес вышестоящей организации, другие координаты **628181, Россия, Тюменская область, город Нягань, Ханты-Мансийский автономный округ – Югра, улица Загородных, дом 7А, тел./факс (3467) 22-67-02, e-mail: koin@admnyagan.ru, официальный WEB-сайт: <http://edunyagan.ru>.**

2. Характеристика деятельности организации на объекте
(по обслуживанию населения)

- 2.1. Сфера деятельность: **образование.**
- 2.2. Виды оказываемых услуг **образовательная деятельность по образовательным программам дошкольного образования.**
- 2.3. Форма оказания услуг: **на объекте, с дневным пребыванием.**

- 2.4. Категории обслуживаемого населения по возрасту: **дети в возрасте от двух лет до завершения образовательных отношений.**
- 2.5 Категории обслуживаемых инвалидов: **нет.**
- 2.6 Плановая мощность: **320 человек в сутки.**
- 2.7. Участие в исполнении ИПР/ИПРА инвалида, ребенка-инвалида (да, нет) **нет.**

3. Организация доступности объекта

3.1. Путь следования к объекту пассажирским транспортом (описать маршрут движения с использованием пассажирского транспорта) **движение воспитанников в сопровождении родителей проходит от автобусной остановки по улице Декабристов, 6 микрорайон. Воспитанники, проживающие в отдаленных от ДООУ районе, доставляются до учреждения родителями на личном автотранспорте.**

Наличие адаптированного пассажирского транспорта к объекту **отсутствует.**

3.2. Путь к объекту от ближайшей остановки пассажирского транспорта:

3.2.1. расстояние до объекта от остановки транспорта **1 (один) километр.**

3.2.2. время движения (пешком) **15 минут.**

3.2.3. наличие выделенного от проезжей части пешеходного пути (да, нет) **да - тротуар.**

3.2.4. Перекрестки: **регулируемый перекресток.**

3.2.5. Информация на пути следования к объекту: **визуальная.**

3.2.6. Перепады высоты на пути: **есть, подъем вверх с уклоном 5%, перепады бордюров/тротуар.**

Их обустройство для инвалидов на коляске: **нет.**

3.2.7 Парковка **имеется** (обозначена специальным дорожным знаком и разметкой на асфальте).

3.3. Организация доступности объекта для инвалидов – форма обслуживания **≤*** с учетом СП 35-101-2001

№ п/п	Категория инвалидов (вид нарушения)	Вариант организации доступности объекта (формы обслуживания) ≤*
1	Все категории инвалидов и МГН	ДУ
	в том числе инвалиды:	
2	передвигающиеся на креслах-колясках	ДУ
3	с нарушениями опорно-двигательного аппарата	ДУ
4	с нарушениями зрения	ДУ
5	с нарушениями слуха	ДУ
6	с нарушениями умственного развития	ДУ

* указывается один из вариантов: «А», «Б», «ДУ», «ВНД»

«А» - доступность всех зон и помещений - универсальная; «Б» - доступны специально выделенные участки и помещения; «ДУ» - доступность условная: дополнительная помощь сотрудника; «ВНД» - не организована доступность, указать один из вариантов.

4. Управленческое решение

4.1. Рекомендации по адаптации основных структурных элементов объекта

№ п/п	Основные структурно-функциональные зоны объекта и виды работ, необходимых для обеспечения доступности объекта услуг для инвалидов в соответствии с требованиями законодательства РФ	Рекомендации по адаптации объекта* и запланированные сроки выполнения
1	<i>Территория, прилегающая к зданию (участок)</i>	
1.1.	Обозначить на парковке места для инвалидов и установить знаки	не нуждается
2	<i>Вход (входы) в здание</i>	
2.1.	Дверные проемы входов не обозначены контрастным цветом	текущий ремонт
2.2.	Лестницы обозначить крайние ступени контрастным жёлтым цветом	текущий ремонт
2.3.	Поручни должны быть двойные на высоте 0,7-0,9 м круглого сечения \varnothing 30-35мм изготовленные из нержавеющей хромированной стали с выходом за пределы крайней ступени на 0,3м с не травмирующим завершением	не нуждается
3	<i>Путь (пути) движения внутри здания (в т. ч. пути эвакуации)</i>	
3.1.	На поручнях всех лестниц необходимо установить тактильные наклейки	текущий ремонт
4	<i>Зона целевого назначения здания (целевого посещения объекта)</i>	
4.1	Необходимые для использования и посещения учащимися помещения и кабинеты не обозначены соответствующими пиктограммами	текущий ремонт
5	<i>Санитарно-гигиенические помещения</i>	
5.1	В санузлах для инвалидов, должны быть установлены сенсорные дозаторы жидкого мыла	---
6	<i>Система информации на объекте (на всех зонах)</i>	
6.1	Обозначить на парковке места для инвалидов и установить знаки	---
7	Пути движения к объекту (от остановки транспорта)	не нуждается
8	Все зоны и участки	не нуждается

<*> Указывается один из вариантов (видов работ): не нуждается; ремонт (текущий, капитальный); индивидуальное решение с ТСП; технические решения невозможны – организация альтернативной формы обслуживания.

Размещение информации на Карте доступности субъекта Российской Федерации согласовано, Шитикова Г.Г., заведующий, тел. 8 (34672) 97-215
(подпись, Ф.И.О., должность; координаты для связи уполномоченного представителя объекта)

**Акт обследования
объекта социальной инфраструктуры к
ПАСПОРТУ ДОСТУПНОСТИ ОСИ**

«20» декабря 2022 год.

1. Общие сведения об объекте

- 1.1. Наименование (вид) объекта: **муниципальное автономное дошкольное образовательное учреждение города Нягани «Детский сад №3 «Теремок».**
- 1.2. Адрес объекта: **628181, Россия, Ханты-Мансийский автономный округ – Югра, город Нягань, улица Ветеранов, дом 1.**
- 1.3. Сведения о размещении объекта:
- отдельно стоящее здание **3 этажа, 7 588 кв.м.**
- часть здания _____ этажей (или на _____ этаже), _____ кв. м
- наличие прилегающего земельного участка (да, нет); **16 678 кв. м.**
- 1.4. Год постройки здания **2014** год, последнего капитального ремонта **не производилось.**
- 1.5. Дата предстоящих плановых ремонтных работ: текущий **ежегодно**, капитального **нет**
сведения об организации, расположенной на объекте
- 1.6. Название организации (учреждения) (полное юридическое наименование - согласно Уставу, краткое наименование) **муниципальное автономное дошкольное образовательное учреждение города Нягани «Детский сад №3 «Теремок» (МАДОУ г.Нягани «Д/с №3 «Теремок»).**
- 1.7. Юридический адрес организации (учреждения) **628181, Россия, Ханты-Мансийский автономный округ-Югра, город Нягань, улица Ветеранов, дом 1.**
- 1.8. Основание для пользования объектом (оперативное управление, аренда, собственность) **оперативное управление, Приказ от 26.04.2016 №269 «Об учете имущества и закреплении на праве оперативного управления», Администрация города Нягани Комитет по управлению муниципальным имуществом.**
- 1.9. Форма собственности (государственная, негосударственная) **государственная.**
- 1.10. Территориальная принадлежность (федеральная, региональная, муниципальная) **муниципальная.**
- 1.11. Вышестоящая организация (наименование) **Комитет образования и науки Администрации города Нягани.**
- 1.12. Адрес вышестоящей организации, другие координаты **628181, Россия, Тюменская область, город Нягань, Ханты-Мансийский автономный округ – Югра, улица Загородных, дом 7А, тел./факс (3467) 22-67-02, e-mail: koin@admnyagan.ru, официальный WEB-сайт: <http://edunuyagan.ru>.**

**2. Характеристика деятельности организации на объекте
(по обслуживанию населения)**

- 2.1. Сфера деятельность: **образование.**
- 2.2. Виды оказываемых услуг **образовательная деятельность по образовательным программам дошкольного образования.**
- 2.3. Форма оказания услуг: **на объекте, с дневным пребыванием.**
- 2.4. Категории обслуживаемого населения по возрасту: **дети в возрасте от двух лет до завершения образовательных отношений.**

- 2.5 Категории обслуживаемых инвалидов: **нет**.
 2.6 Плановая мощность: **320 человек в сутки**.
 2.7. Участие в исполнении ИПР/ИПРА инвалида, ребенка-инвалида (да, нет) **нет**.

3. Состояние доступности объекта

3.1. Путь следования к объекту пассажирским транспортом (описать маршрут движения с использованием пассажирского транспорта) **движение воспитанников в сопровождении родителей проходит от автобусной остановки по улице Декабристов, 6 микрорайон. Воспитанники, проживающие в отдаленных от ДООУ районе, доставляются до учреждения родителями на личном автотранспорте.**

Наличие адаптированного пассажирского транспорта к объекту **отсутствует**.

3.2. Путь к объекту от ближайшей остановки пассажирского транспорта:

3.2.1. расстояние до объекта от остановки транспорта **1 (один) километр**.

3.2.2. время движения (пешком) **15 минут**.

3.2.3. наличие выделенного от проезжей части пешеходного пути (да, нет) **да -тротуар**.

3.2.4. Перекрестки: **регулируемый перекресток**.

3.2.5. Информация на пути следования к объекту: **визуальная**.

3.2.6. Перепады высоты на пути: **есть, подъем вверх с уклоном 5%, перепады бордюров/тротуар**.

Их обустройство для инвалидов на коляске: **нет**.

3.2.7 Парковка **имеется** (обозначена специальным дорожным знаком и разметкой на асфальте).

3.3. Организация доступности объекта для инвалидов – форма обслуживания **<*>** с учетом СП 35-101-2001

№ п/п	Категория инвалидов (вид нарушения)	Вариант организации доступности объекта (формы обслуживания) <*>
1	Все категории инвалидов и МГН	ДУ
	в том числе инвалиды:	
2	передвигающиеся на креслах-колясках	ДУ
3	с нарушениями опорно-двигательного аппарата	ДУ
4	с нарушениями зрения	ДУ
5	с нарушениями слуха	ДУ
6	с нарушениями умственного развития	ДУ

* указывается один из вариантов: «А», «Б», «ДУ», «ВДН»

«А» - доступность всех зон и помещений - универсальная; «Б» - доступны специально выделенные участки и помещения; «ДУ» - доступность условная: дополнительная помощь сотрудника; «ВДН»- не организована доступность, указать один из вариантов.

3.4 Состояние доступности основных структурно-функциональных зон

№ п/п	Основные структурно-функциональные зоны)	Состояние доступности, в том числе для основных категорий инвалидов, **
1	Территория, прилегающая к зданию (участок)	ДП-И (К,О,Г,У), ДЧ-И (С)
2	Вход (входы) в здание	ДП-И (К,О,Г,У), ДЧ-И (С)
3	Путь (пути) движения внутри здания (в т.ч. пути эвакуации)	ДП-И (К,О), ДЧ-И (Г,С,У)
4	Зона целевого назначения здания (целевого	ДЧ-И (К,О,С,Г,У)

	посещения объекта)	
5	Санитарно-гигиенические помещения	ДЧ-И (К,О,С,Г,У)
6	Система информации и связи (на всех зонах)	ДУ (К,О,С,Г,У)
7	Пути движения к объекту (от остановки транспорта)	ДУ (К,О,С,Г,У)

**Указывается:

ДП-В – доступно полностью всем;

ДП-И (К, О, С, Г, У) - доступно полностью избирательно (указать категории инвалидов);

ДЧ-В – доступно частично всем;

ДЧ-И (К, О, С, Г, У) – доступно частично, избирательно (указать категории инвалидов);

ДУ – доступно условно,

ВНД - временно недоступно.

3.5. Итоговое заключение о состоянии доступности объекта ОСИ: **доступность для инвалидов и маломобильных групп населения удовлетворительно.**

4. Управленческое решение (проект)

4.1. Рекомендации по адаптации основных структурных элементов объекта

№ п \п	Основные структурно-функциональные зоны объекта и виды работ, необходимых для обеспечения доступности объекта услуг для инвалидов в соответствии с требованиями законодательства РФ	Рекомендации по адаптации объекта* и запланированные сроки выполнения
1	<i>Территория, прилегающая к зданию (участок)</i>	
1.1.	Обозначить на парковке места для инвалидов и установить знаки	не нуждается
2	<i>Вход (входы) в здание</i>	
2.1.	Дверные проемы входов не обозначены контрастным цветом	текущий ремонт
2.2.	Лестницы обозначить крайние ступени контрастным жёлтым цветом	текущий ремонт
2.3.	Поручни должны быть двойные на высоте 0,7-0,9 м круглого сечения \varnothing 30-35мм изготовленные из нержавеющей хромированной стали с выходом за пределы крайней ступени на 0,3м с не травмирующим завершением	не нуждается
3	<i>Путь (пути) движения внутри здания (в т. ч. пути эвакуации)</i>	
3.1.	На поручнях всех лестниц необходимо установить тактильные наклейки	текущий ремонт
4	<i>Зона целевого назначения здания (целевого посещения объекта)</i>	
4.1	Необходимые для использования и посещения учащимися помещения и кабинеты не обозначены соответствующими пиктограммами	текущий ремонт
5	<i>Санитарно-гигиенические помещения</i>	
5.1	В санузлах для инвалидов, должны быть установлены сенсорные дозаторы жидкого мыла	---
6	<i>Система информации на объекте (на всех зонах)</i>	
6.1	Обозначить на парковке места для инвалидов и установить знаки	---

7	Пути движения к объекту (от остановки транспорта)	не нуждается
8	Все зоны и участки	не нуждается

<*> Указывается один из вариантов (видов работ): не нуждается; ремонт (текущий, капитальный); индивидуальное решение с ТСР; технические решения невозможны – организация альтернативной формы обслуживания.

4.2. Период проведения работ в рамках исполнения 2023-2025 гг. в рамках исполнения программы «Доступная среда»; государственной программы ХМАО-Югры «Развитие образования ХМАО-Югры».

4.3. Ожидаемый результат (по состоянию доступности) после выполнения работ по адаптации: **создание условий безбарьерной среды для МГН и ДПВ.**

Оценка результата исполнения программы, плана (по состоянию доступности) **доступно полностью всем.**

4.4. Для принятия решения требуется, не требуется (нужное подчеркнуть): согласование

4.4.1. согласование на Комиссии **требуется** - Комиссия по координации деятельности в сфере обеспечения доступной среды жизнедеятельности для инвалидов и других МГН

4.4.2. согласование работ с надзорными органами - **требуется**;

4.4.3. техническая экспертиза; разработка проектно-сметной документации – **требуется**;

4.4.4. согласование с вышестоящей организацией (собственником объекта) - **требуется**;

4.4.5. согласование с общественными организациями инвалидов – **требуется.**

Имеется заключение уполномоченной организации о состоянии доступности объекта (наименование документа и выдавшей его организации, дата), прилагается **нет.**

4.5. Информация размещена на сайте МО **нет.**

(наименование сайта, портала)

Для доступности объекта ОСИ для инвалидов и МГН, и получения результата ДЧ, необходимо исправить следующие замечания:

1. Установить тактильные наклейки жёлтого цвета на все перила с маркировкой ступенек (1, 2, 3).

2. Дверной проём на входе в здание не обозначен контрастным жёлтым цветом.

3. Установить кнопку вызова персонала на центральном входе в здания.

4. Установить тактильные таблички перед кабинетами и группами.

Организация оставляет за собой право вносить изменения и дополнения в Паспорт доступности объекта и предоставляемых на нем услуг с учетом финансирования и потребности в предоставлении услуг на качественно новом уровне с учетом изменения федерального и регионального законодательства.

5. Особые отметки

ПРИЛОЖЕНИЯ:

Результаты обследования:

1. Территории, прилегающей к объекту	на <u>1</u> л.
2. Входа (входов) в здание	на <u>1</u> л.
3. Путей движения в здании	на <u>1</u> л.
4. Зоны целевого назначения объекта	на <u>2</u> л.
5. Санитарно-гигиенических помещений	на <u>1</u> л.
6. Системы информации (и связи) на объекте	на <u>1</u> л.

Результаты фотофиксации на объекте 1 на 7 л.

Позтажные планы, паспорт БТИ 1 на 3 л.

Другое (в том числе дополнительная информация о путях движения к объекту)

Подписи должностного лица (лиц), осуществляющего (их) проверку:

Руководитель рабочей группы:

Заведующий МАДОУ г. Нягани «Д/с № 3 «Теремок»

[Подпись] / Шитикова Г.Г./

Члены рабочей группы:

Представитель Няганской городской организации общероссийской общественной организации «Всероссийское Общество Инвалидов»:

[Подпись] /Крючков. И. Ю./



Заместитель заведующего по ОБ МАДОУ г. Нягани «Д/с № 3 «Теремок»

[Подпись] /Певнева А.Н./

Заведующий хозяйством МАДОУ г. Нягани «Д/с № 3 «Теремок»

[Подпись] /Ашихмина Л.А./

Методист МАДОУ г. Нягани «Д/с № 3 «Теремок»

[Подпись] /Бунина А.Н./

Обозначения и сокращения

Категории инвалидов	
Г	инвалиды с нарушениями слуха
К	инвалиды, передвигающиеся на креслах-колясках
О (ОДА)	инвалиды с нарушениями опорно-двигательного аппарата
С	инвалиды с нарушениями зрения
У	инвалиды с нарушениями умственного развития
Состояние доступности объекта (зоны)	
ДП	доступно полностью
ДЧ	доступно частично
ДУ	доступно условно
«ВНД»	временно недоступно
Вариант организации доступности объекта (формы обслуживания)	
«А»	доступность всех зон и помещений - универсальная
«Б»	доступны специально выделенные участки и помещения
«ДУ»	доступность условная: дополнительная помощь сотрудника, услуги на дому, дистанционно
«ВНД»	не организована доступность
Вид работ по адаптации (в соответствии с классификатором)	
ТР	текущий ремонт
ПСД	подготовка проектно-сметной документации
Стр	строительство
КР	капитальный ремонт
Рек	реконструкция
Орг	Организация альтернативной формы обслуживания и другие организационные мероприятия

I. Результаты обследования:

1. Территории, прилегающей к зданию (участка)

1.1. Наименование (вид) объекта: **муниципальное автономное дошкольное образовательное город Нягань «Д/с №3 «Теремок».**

1.2. Адрес объекта **628181, Россия, Ханты-Мансийский автономный округ-Югра АО, город Нягань, улица Ветеранов, дом 1.**

II. Заключение по зоне:

№ п/п	Наименование функционально-планировочного элемента	Наличие элемента			Выявленные нарушения и замечания		Работы по адаптации объектов	
		есть / нет	№ на плане	№ фото	Содержание	Значимо для инвалида (категория)	Содержание	Виды работ
1								
1.1	Автостоянка и парковка	есть	2Ж	1,2	Не выявлено	(К,О, Г,У)	-	Не нуждается
1.2	Путь (пути) движения на территории				Не выявлено	(К,О, Г,У) (С)		Не нуждается
	ОБЩИЕ требования к зоне		-	-	Не выявлено	-	-	-

Наименование структурно-функциональной зоны	Состояние доступности <*> (к пункту 3.4 Акта обследования ОСИ)	Приложение		Рекомендации по адаптации (вид работы) <*> к пункту 4.1 Акта обследования ОСИ
		№ на плане	№ фото	
Территория, прилегающая к зданию (участок)	ДП-И (К,О,Г,У) ДЧ-И (С)	2Ж	1	не нуждается

<*> Указывается: ДП-В - доступно полностью всем; ДП-И (К, О, С, Г, У) - доступно полностью избирательно (указать категории инвалидов), ДЧ-В - доступно частично всем; ДЧ-И (К, О, С, Г, У) - доступно частично избирательно (указать категории инвалидов); ДУ - доступно условно, ВНД - временно недоступно.

<*> Указывается один из вариантов: не нуждается; ремонт (текущий, капитальный); индивидуальное решение с ТСР; технические решения невозможны - организация альтернативной формы обслуживания.

Комментарий к заключению: состояние объекта оценено как доступно полностью избирательно для инвалидов: передвигающихся на креслах-колясках, с нарушением опорно-двигательного аппарата, с нарушениями слуха, с нарушениями умственного развития, а также доступно частично избирательно для инвалидов с нарушением зрения.

Рисунок 1
Автостоянка для инвалидов




Рисунок 2
знак «Парковочные места для инвалидов»



I. Результаты обследования:

2. Входа (выходов) в здание

1.1. Наименование (вид) объекта: **муниципальное автономное дошкольное образовательное город Нягань «Д/с №3 «Теремок».**

1.2. Адрес объекта **628181, Россия, Ханты-Мансийский автономный округ-Югра АО, город Нягань, улица Ветеранов, дом 1.**

№ п/п	Наименование функционального элемента	Наличие элемента			Выявленные нарушения и замечания		Работы по адаптации объектов	
		есть /нет	N на плане	N фото	Содержание	Значимо для инвалида (категория)	Содержание	Виды работ
2.1	Лестница (наружная)	есть	1	5	Отсутствуют на поручнях лестниц тактильные наклейки	(К,О,Г,У,С)	Установка на поручнях всех лестниц тактильных наклеек	Текущий ремонт
2.2	Лестница (наружная)	есть	1	5		(К,О,Г,У,С)		
2.3	Лестница (внутренняя)	есть	1	6	нет	-	-	-
2.4	Дверь (входная)	есть		3,4,5	Дверные проемы входов не обозначены контрастным цветом.	(К,О,Г,У,С)	Обозначить дверные проемы входов контрастным цветом	Текущий ремонт
	ОБЩИЕ требования к зоне					-	нет	нет

II. Заключение по зоне:

Наименование структурно-функциональной зоны	Состояние доступности <*> (к пункту 3.4 Акта обследования ОСИ)	Приложение		Рекомендации по адаптации (вид работы) <*> к пункту 4.1 Акта обследования ОСИ
		N на плане	N фото	
Входа (выходы) в здание	ДП-И (К,О,Г,У) ДЧ-И (С)	1	3,4	Текущий ремонт

<*> Указывается: ДП-В - доступно полностью всем; ДП-И (К, О, С, Г, У) - доступно полностью избирательно (указать категории инвалидов); ДЧ-В - доступно частично всем; ДЧ-И (К, О, С, Г, У) - доступно частично избирательно (указать категории инвалидов); ДУ - доступно условно, ВНД - временно недоступно.

<*> Указывается один из вариантов: не нуждается; ремонт (текущий, капитальный); индивидуальное решение с ТСР; технические решения невозможны - организация альтернативной формы обслуживания.

Комментарий к заключению: состояние объекта оценено как доступно полностью избирательно для инвалидов: передвигающихся на креслах-колясках, с нарушением опорно-двигательного аппарата, а также доступно частично избирательно для инвалидов с нарушениями слуха, с нарушением зрения, с нарушениями умственного развития.

Рисунок 3
Главный центральный вход №1 кнопка вызова




Рисунок 4
Пандус центральный вход №1



Рисунок 5
Центральный вход №1 лестница



Рисунок 6
Центральный вход №1 пандус



I. Результаты обследования:

3. Пути (путей) движения внутри здания (в т. ч. путей эвакуации)

1.1. Наименование (вид) объекта: **муниципальное автономное дошкольное образовательное город Нягань «Д/с №3 «Теремок».**

1.2. Адрес объекта **628181, Россия, Ханты-Мансийский автономный округ-Югра АО, город Нягань, улица Ветеранов, дом 1.**

№ п/п	Наименование функционально планировочного элемента	Наличие элемента			Выявленные нарушения и замечания		Работы по адаптации объектов	
		есть / нет	Н на плане	Н фото	Содержание	Значимо для инвалида (категория)	Содержание	Виды работ
3.1	Коридор	есть	-	7,8,9, 10	Необходимые для использования и посещения учащимися помещения и кабинеты не обозначены соответствующими пиктограммами	(К,О,Г,С,У)	Установка тактильных средств информации (таблички на дверях)	Текущий ремонт
3.2	Лестница (внутри здания)	есть		7	На поручнях всех лестниц необходимо установить тактильные наклейки.	(О,С)	Установка тактильных средств информации (тактильные наклейки)	Текущий ремонт
3.3	Лестница (центральный вход)	есть	-	4,5	Все лестницы оборудовать поручнями с трубы из нержавеющей стали диаметром 30-35мм на высоте 0,7 и 0,9 метра.	(О,С)		Не требуется
3.4	Пути	есть	-	7,8,9	Необходимые	(К,О,Г,С,У)	Установка	Текущий

	эвакуации (в т.ч. зоны безопасности)				для использования и посещения учащимися помещения и кабинеты не обозначены соответствующими пиктограммами.		тактильных средств информации (таблички на дверях)	ий ремонт
	ОБЩИЕ требования к зоне				-	-	-	-

II. Заключение по зоне:

Наименование структурно-функциональной зоны	Состояние доступности <*> (к пункту 3.4 Акта обследования ОСИ)	Приложение		Рекомендации по адаптации (вид работы) <***> к пункту 4.1 Акта обследования ОСИ
		№ на плане	№ фото	
Пути (путей) движения внутри здания (в т.ч. путей эвакуации)	ДП-И (К,О) ДЧ-И (Г,С,У)		7,8	Текущий ремонт

<*> Указывается: ДП-В - доступно полностью всем; ДП-И (К, О, С, Г, У) - доступно полностью избирательно (указать категории инвалидов); ДЧ-В - доступно частично всем; ДЧ-И (К, О, С, Г, У) - доступно частично избирательно (указать категории инвалидов); ДУ - доступно условно, ВНД – временно недоступно.

<***> Указывается один из вариантов: не нуждается; ремонт (текущий, капитальный); индивидуальное решение с ТСР; технические решения невозможны - организация альтернативной формы обслуживания.

Комментарий к заключению: состояние объекта оценено как доступно полностью избирательно для инвалидов: передвигающихся в креслах-колясках, с нарушениями опорно-двигательного аппарата, а также доступно частично избирательно для инвалидов с нарушениями слуха, с нарушением зрения, с нарушениями умственного развития.

Рисунок 7
лестница 1 этаж, поручни, маркировка ступеней



Рисунок 8
холл, 1 этажа



I. Результаты обследования:

4. Зоны целевого назначения здания (целевого посещения объекта)

1.1. Наименование (вид) объекта: **муниципальное автономное дошкольное образовательное город Нягань «Д/с №3 «Теремок».**

1.2. Адрес объекта **628181, Россия, Ханты-Мансийский автономный округ-Югра АО, город Нягань, улица Ветеранов, дом 1.**

№ п/п	Наименование функционально-планировочного элемента	Наличие элемента			Выявленные нарушения и замечания		Работы по адаптации объектов	
		ест/нет	N на плане	N фото	Содержание	Значимо для инвалида (категория)	Содержание	Виды работ
4.1	Кабинетная форма обслуживания	есть		8	Необходимые для использования и посещения воспитанниками помещения и кабинеты не обозначены соответствующими пиктограммами	(К,О,С,Г,У)	Установка тактильных средств информации (таблички на дверях)	Текущий ремонт
	ОБЩИЕ требования к зоне			-	-	-	-	-

II. Заключение по зоне:

Наименование структурно-функциональной зоны	Состояние доступности <*> (к пункту 3.4 Акта обследования ОСИ)	Приложение		Рекомендации по адаптации (вид работы) <***> к пункту 4.1 Акта обследования ОСИ
		N на плане	N фото	
Зоны целевого назначения здания (целевого посещения объекта)	ДЧ-И (К,О,С,Г,У)	-	8,9	Текущий ремонт

<*> Указывается: ДП-В - доступно полностью всем; ДП-И (К, О, С, Г, У) - доступно полностью избирательно (указать категории инвалидов); ДЧ-В - доступно частично всем; ДЧ-И (К, О, С, Г, У) - доступно частично избирательно (указать категории инвалидов); ДУ - доступно условно, ВНД – временно недоступно.

<*> Указывается один из вариантов: не нуждается; ремонт (текущий, капитальный); индивидуальное решение с ТСР; технические решения невозможны - организация альтернативной формы обслуживания.

Комментарий к заключению: состояние объекта оценено как доступно частично избирательно для инвалидов: передвигающихся на креслах-колясках, с нарушениями опорно-двигательного аппарата, с нарушением зрения, с нарушениями слуха, с нарушениями умственного развития.

**Рисунок 9
коридор 1 этажа**



Рисунок 10
помещения, группы



I. Результаты обследования:

5. Санитарно-гигиенических помещений

1.1. Наименование (вид) объекта: **муниципальное автономное дошкольное образовательное город Нягань «Д/с №3 «Теремок».**

1.2. Адрес объекта **628181, Россия, Ханты-Мансийский автономный округ-Югра АО, город Нягань, улица Ветеранов, дом 1.**

№ п/п	Наименование функционально-планировочного элемента	Наличие элемента			Выявленные нарушения и замечания		Работы по адаптации объектов	
		есть/нет	N на плане	N фото	Содержание	Значимо для инвалида (категория)	Содержание	Виды работ
5.1	Туалетная комната	есть		11,12, 13	В санузлах для инвалидов, должны быть установлены сенсорные дозаторы жидкого мыла.	(К,О,С,Г,У)	Установка сенсорных дозаторов жидкого мыла.	Текущий ремонт
	ОБЩИЕ требования к зоне			11,12	-	-	-	-

II. Заключение по зоне:

Наименование структурно-функциональной зоны	Состояние доступности <*> (к пункту 3.4 Акта обследования ОСИ)	Приложение		Рекомендации по адаптации (вид работы) <***> к пункту 4.1 Акта обследования ОСИ
		N на плане	N фото	
Санитарно-гигиенические помещения	ДЧ-И (К,О,С,Г,У)		11,12	Текущий ремонт

<*> Указывается: ДП-В - доступно полностью всем; ДП-И (К, О, С, Г, У) - доступно полностью избирательно (указать категории инвалидов); ДЧ-В - доступно частично всем; ДЧ-И (К, О, С, Г, У) - доступно частично избирательно (указать категории инвалидов); ДУ - доступно условно, ВНД – временно недоступно.

<***> Указывается один из вариантов: не нуждается; ремонт (текущий, капитальный); индивидуальное решение с ТСР; технические решения невозможны - организация альтернативной формы обслуживания.

Комментарий к заключению: состояние объекта оценено как доступно частично избирательно для инвалидов: передвигающихся на креслах-колясках, с нарушениями опорно-двигательного аппарата, с нарушением зрения, с нарушениями слуха, с нарушениями умственного развития.

Рисунок 11
санитарный узел, туалет



Рисунок 12
санитарный узел, туалет



Рисунок 13
санитарный узел, туалет



I. Результаты обследования:
6. Система информации и связи (на всех зонах)

1.1. Наименование (вид) объекта: **муниципальное автономное дошкольное образовательное город Нягань «Д/с №3 «Теремок».**
1.2. Адрес объекта **628181, Россия, Ханты-Мансийский автономный округ-Югра АО, город Нягань, улица Ветеранов, дом 1.**

№ п/п	Наименование функционально-планировочного элемента	Наличие элемента			Выявленные нарушения и замечания		Работы по адаптации объектов	
		есть / нет	N на плане	N фото	Содержание	Значимо для инвалида (категория)	Содержание	Виды работ
6.1	Визуальные средства	нет		8,9	Дверные проемы входов не обозначены контрастным цветом	(С)	-	Текущий ремонт
6.2	Тактильные средства	нет		6,8,9	Необходимые для использования и посещения учащимися помещения и кабинеты не обозначены соответствующим и пиктограммами. Крайние ступени не обозначены контрастным цветом. На поручнях всех лестниц необходимо установить тактильные наклейки	(С)	-	Текущий ремонт

Наименование структурно-функциональной зоны	Состояние доступности <*> (к пункту 3.4 Акта обследования ОСИ)	Приложение		Рекомендации по адаптации (вид работы) <***> к пункту 4.1 Акта обследования ОСИ
		N на плане	N фото	
Система информации и связи (на всех зонах)	ДУ (К,О,С,Г,У)			Не нуждается

<*> Указывается: ДП-В - доступно полностью всем; ДП-И (К, О, С, Г, У) - доступно полностью избирательно (указать категории инвалидов); ДЧ-В - доступно частично всем; ДЧ-И (К, О, С, Г, У) - доступно частично избирательно (указать категории инвалидов); ДУ - доступно условно, ВНД – временно недоступно.

<***> Указывается один из вариантов: не нуждается; ремонт (текущий, капитальный); индивидуальное решение с ТСР; технические решения невозможны - организация альтернативной формы обслуживания.

Комментарий к заключению: состояние информации на объекте оценено как доступно условно для инвалидов: передвигающихся на креслах-колясках, с нарушениями опорно-двигательного аппарата, с нарушением зрения, с нарушениями слуха, с нарушениями умственного развития.

I. Результаты обследования:

7. Пути движения к объекту (от остановки транспорта)

- 1.1. Наименование (вид) объекта: **муниципальное автономное дошкольное образовательное город Нягань «Д/с №3 «Теремок».**
1.2. Адрес объекта **628181, Россия, Ханты-Мансийский автономный округ-Югра АО, город Нягань, улица Ветеранов, дом 1.**

№ п/п	Наименование функционально-планировочного элемента	Наличие элемента			Выявленные нарушения и замечания		Работы по адаптации объектов	
		есть / нет	№ на плане	№ фото	Содержание	Значимо для инвалида (категория)	Содержание	Виды работ
1.1	Путь (пути) движения к объекту (от остановки транспорта)	есть			Подъем вверх с уклоном 3%, перепады бордюров/ тротуар	(К,О,С)	-	Не нуждается
	ОБЩИЕ требования к зоне				-	-	-	-

		N на плане	N фото	
Пути движения к объекту (от остановки транспорта)	ДУ (К,О,С,Г,У)			Не нуждается

<*> Указывается: ДП-В - доступно полностью всем; ДП-И (К, О, С, Г, У) - доступно полностью избирательно (указать категории инвалидов); ДЧ-В - доступно частично всем; ДЧ-И (К, О, С, Г, У) - доступно частично избирательно (указать категории инвалидов); ДУ - доступно условно, ВНД – временно недоступно.







<***> Указывается один из вариантов: не нуждается; ремонт (текущий, капитальный); индивидуальное решение с ТСР; технические решения невозможны - организация альтернативной формы обслуживания.

Комментарий к заключению: состояние доступно условно для инвалидов: передвигающихся на креслах-колясках, с нарушениями опорно-двигательного аппарата, с нарушением зрения, с нарушениями слуха, с нарушениями умственного развития.

Рисунок 14
 Схема размещения элементов. Территория, прилегающая к зданию (участка)

Наименование	Тип	изм.	Кол.	Примечание
1. Асфальтобетонное покрытие проездов и площадок	1	м2	2478	
2. Бордюр из бортового камня БР 100 30 18	-	м	801	
3. Плиточное покрытие тротуаров	2	м2	710	
4. Бордюр из бортового камня БР 100 20 8	-	м	306	
5. Асфальтобетонное покрытие дорожек и отмосток	3	-	806	
6. Бордюр из бортового камня БР 100 20 8	-	м	362	
7. Покрытие дорожек	4	-	517	
8. Бордюр из бортового камня БР 100 20 8	-	м	554	
9. Покрытие из плитки Лидер-ЕcoBar (500x500x30) групповых площадок	5	-	1371,5	
10. Покрытие травяное групповых площадок	6	-	1415,5	
11. Бордюр EcoBar	-	-	640	
12. Бордюр из досок на ребро	-	м	471	
13. Покрытие плиткой "ЭкоСтеп" площадок для занятий физкультурой	5	м2	416,5	
14. Бордюр EcoBar	-	м	119	

УСЛОВНЫЕ ОБОЗНАЧЕНИЯ

-  Асфальтобетонное покрытие проездов и площадок (тип 1)
-  Плиточное покрытие тротуаров (тип 2)
-  Асфальтобетонное покрытие дорожек и отмосток (тип 3)
-  Покрытие дорожек (тип 4)
-  Покрытие "ЭкоСтеп" групповых и спортивных площадок (тип 5)
-  Покрытие травяное групповых площадок (тип 6)

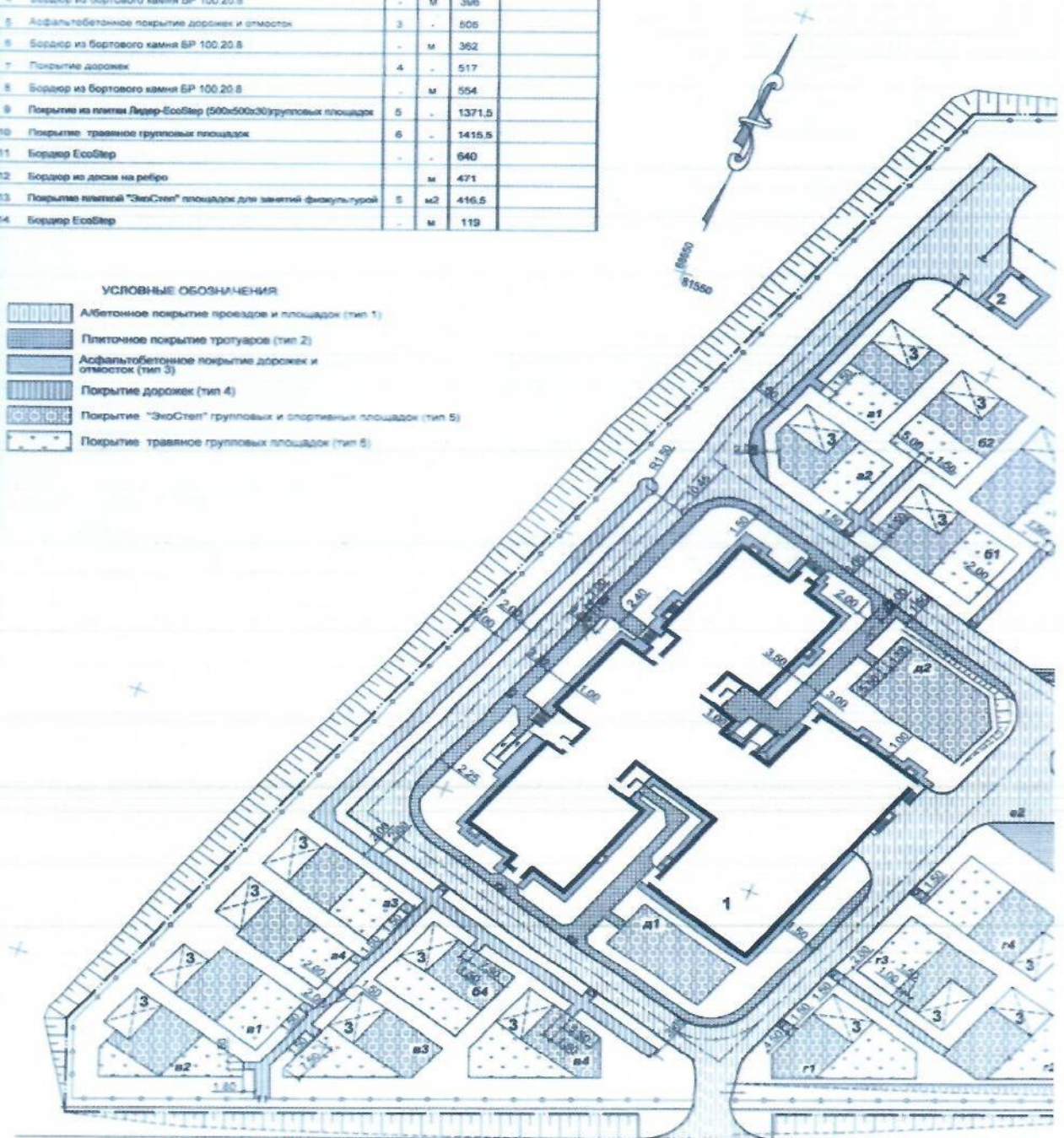


Рисунок 15
План эвакуации 1 этаж



Рисунок 16
План эвакуации 2 этаж

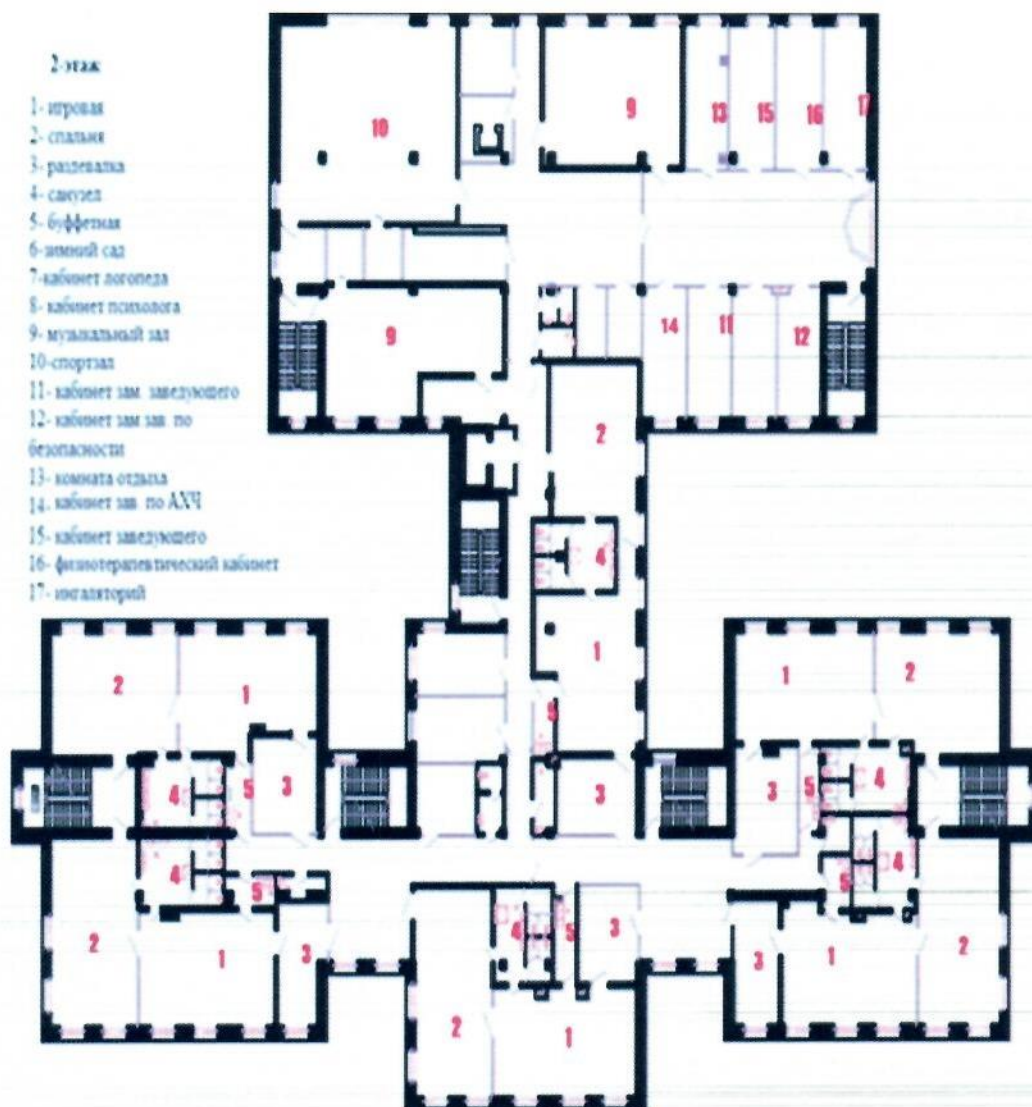


Рисунок 17
План эвакуации 3 этаж

